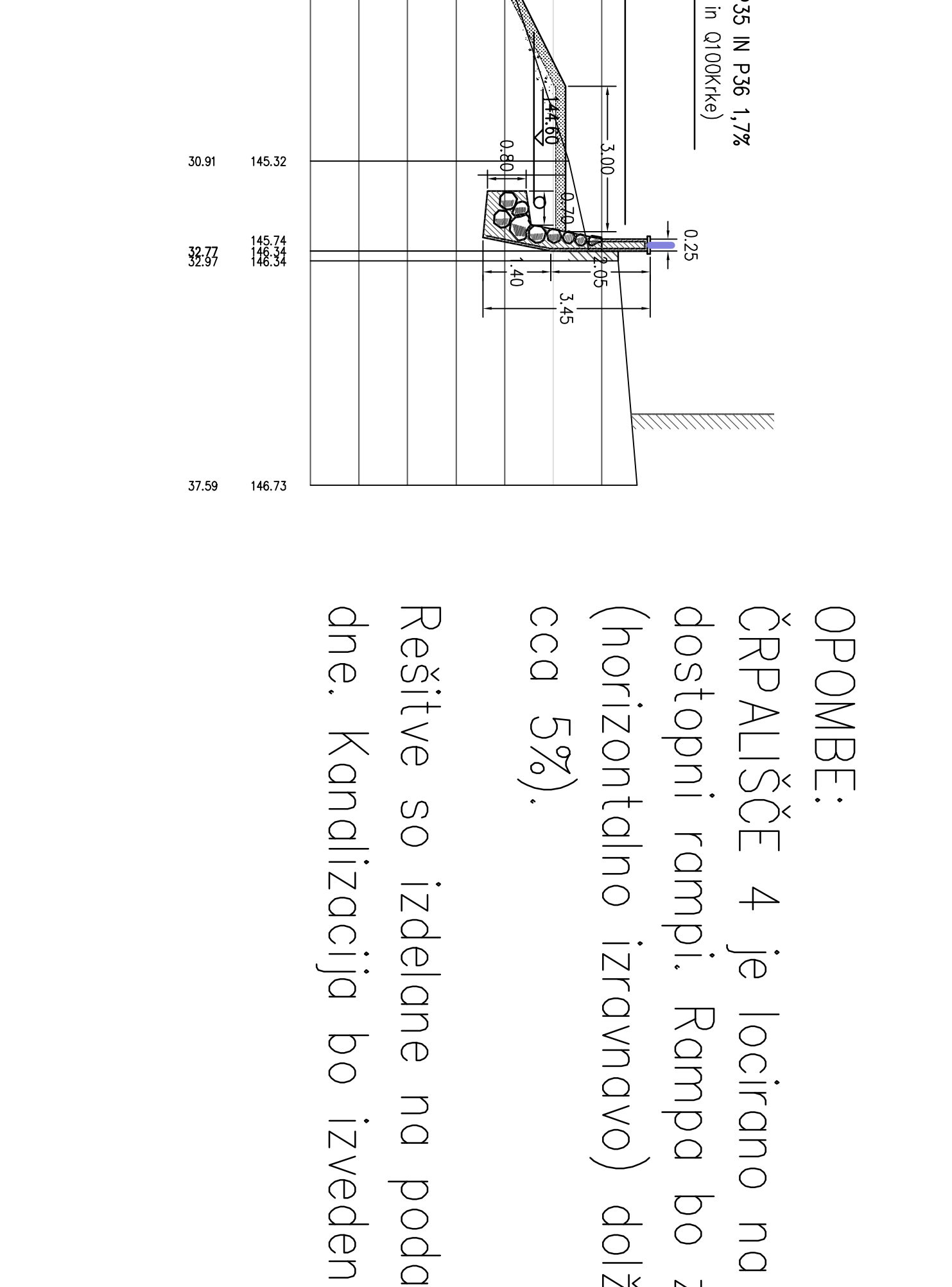
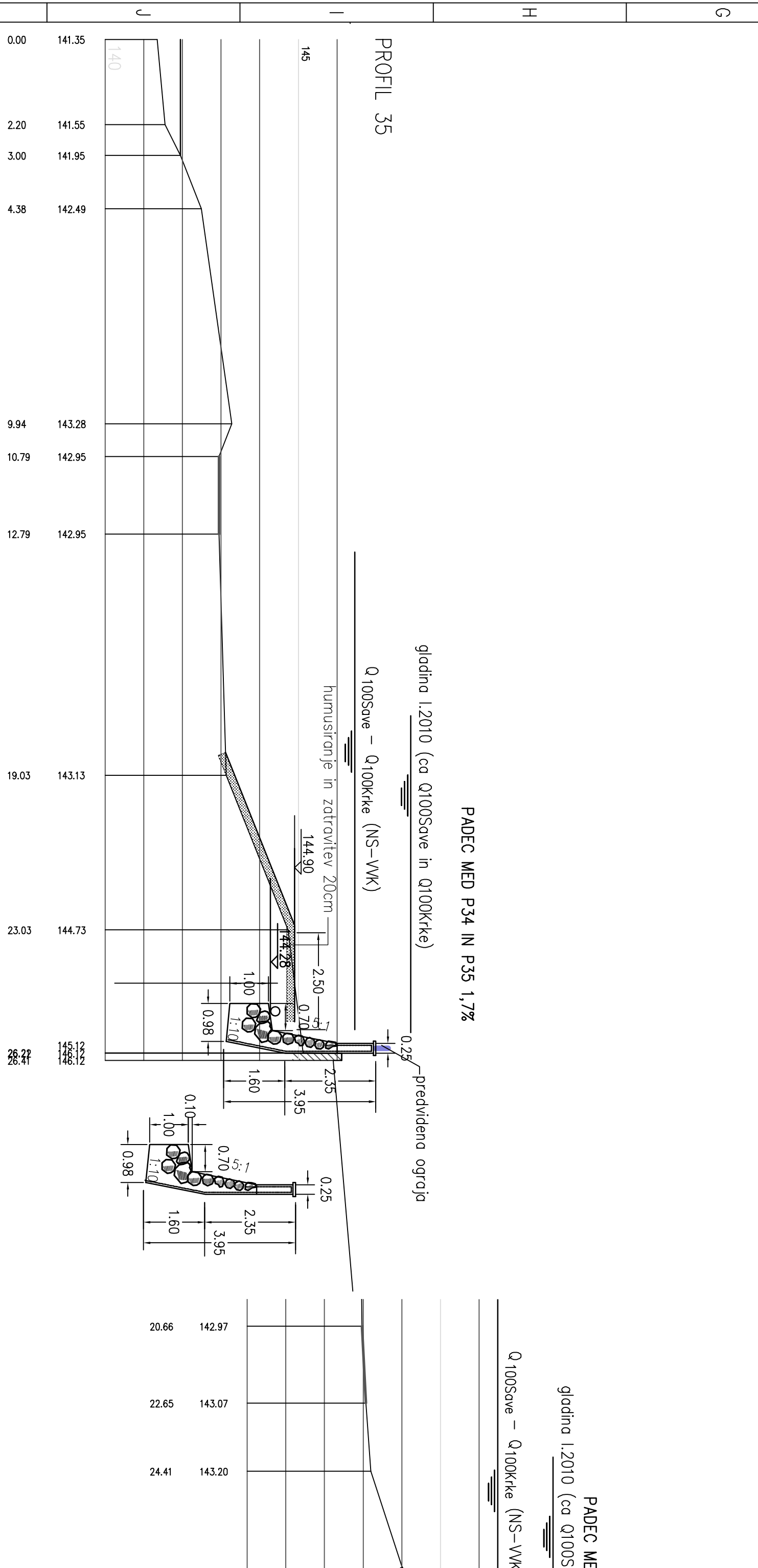


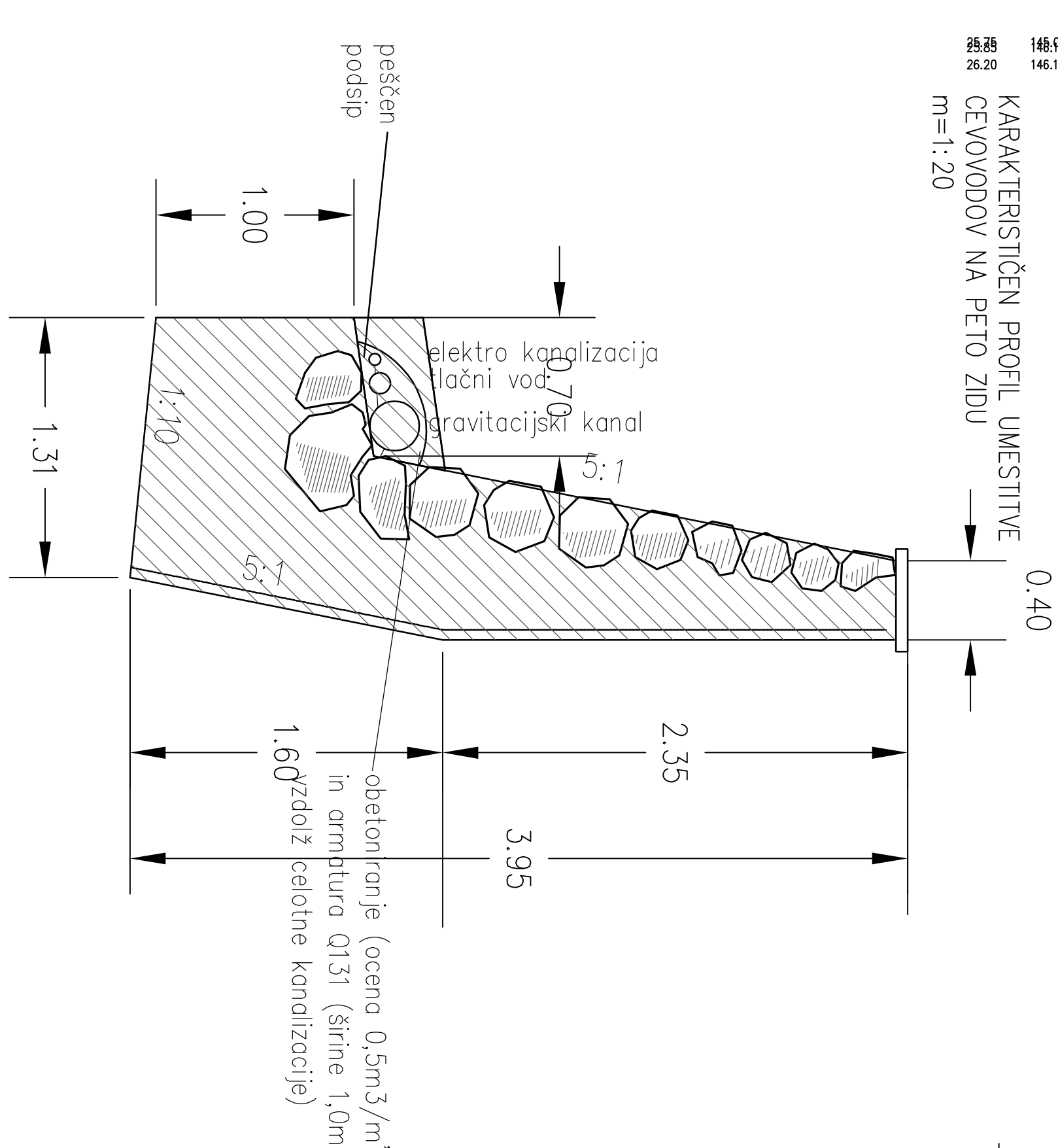
KARAKTERISTIČEN PROFIL UMESTITVE
CEVOVODOV NA PETO ZIDU
m=1:20





OPOMBE:

ČRPALIŠČE 4 je locirano na polovici med profiloma P32 in P33 na dostopni rampi. Rampa bo za potrebe izvedbe črpaljšča imela plato (horizontalno izravnavo) dolžine 4,0m (rampa je drugače v naklonu cca 5%).

Rešitve so izdelane na podatkih, ki smo jih prejeli do današnjega dne. Kandidacija bo izvedena povsod NAD temeljem (peto).



<p>Občina Brežice Cesta proti borcu 18 8250 Brežice</p>	<p>Savogradski d.d. Cesta prištev 59 8270 Vrška</p>
<p>Investitor:</p>	<p> savogradski d.o.o. Cesta prištev 59 8270 Vrška</p>
<p>Projektant:</p>	<p> savogradski d.o.o. Cesta prištev 59 8270 Vrška</p>

[illegible]